

志賀の郷へ

ロイヤルシティ能登リゾート
能登温泉健康村

能登ロイヤルホテル
能登ゴルフ倶楽部

ロードマップ

ロイヤルシティ能登リゾート

- | | | |
|--|---------------------------------------|---|
| 志賀の郷
SHIKA NO SATO RESORT AREA | 能登ゴルフ倶楽部
NODONO GOLF CLUB | ロイヤルシティ能登リゾート
ROYAL CITY NODO RESORT |
| 能登ロイヤルホテル
NODONO ROYAL HOTEL | 能登原子力センター
NODONO NUCLEAR CENTER | 別荘地・能登温泉健康村
VILLA ZONE NODO ONSEN KENKO VILLAGE |
| いこいの村能登半島
IKOIKO VILLAGE NODO PENINSULA | 能登ゴルフ倶楽部
NODONO GOLF CLUB | 体育館・武道館・野球場
SPORTS GYMNASIUM DOJO TENNIS STADIUM |
| | 能登温泉健康村
NODONO ONSEN KENKO VILLAGE | 陸上競技場・弓道場
ATHLETIC STADIUM ARCHERY RANGE |

能登ゴルフ倶楽部
クラブハウス
志賀の郷
能登ロイヤルホテル



川尻橋詰の信号を左折して橋を渡ります。

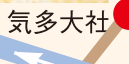


日本海

柴垣海水浴場



妙成寺



気多大社



千里浜

千里浜I.C

至金沢

至金沢

至富来・輪島

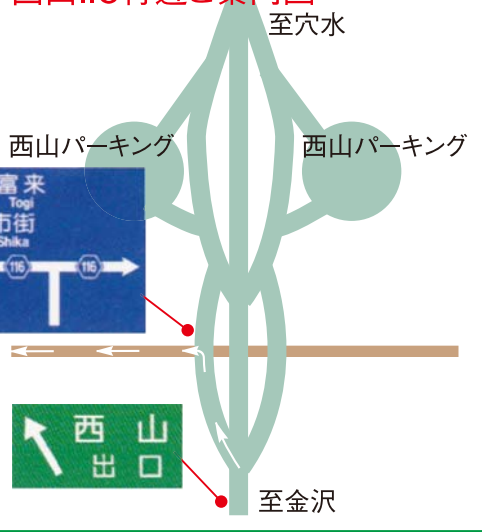


ごあんない

- 北陸自動車道をご利用の方
北陸道金沢森本I.Cで降り「のと里山海道」
白尾I.Cから柳田I.Cまでお越し下さい。
- 柳田I.Cからはそのまま「のと里山海道」を進み
西山I.Cで降りるコースと柳田I.Cで降り
国道249号を利用するコースがあります。
所要時間はどちらも約20分です。

至穴水

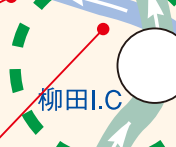
西山I.C付近ご案内図



西山I.C
金沢起点より約48Km
白尾I.Cより約37Km



2車線の国道。概ね



のと里山海道



柳田I.C付近ご案内図

のと里山海道

金沢	内灘	白尾	高松	高松	県立	米出	今浜	志雄	千里	柳田	上棚	西山	西山	徳田	徳田	横田	別所	越の	穴水	穴水	
起点	I.C	I.C	I.C	S.A	看護大	I.C	I.C	P	浜	I.C	I.C	I.C	P	J.C.T	I.C	I.C	S.A	I.C	I.C	I.C	此木終点
至金沢東I.C					金沢森本I.C																

のと里山海道は高速道路ではありません。スピードの出し過ぎにご注意!

お気を付けてお越し下さい。

ROYAL CITY RESORT

ダイワハウス
大和ハウスの森林住宅地

大和ハウス工業株式会社

能登リゾート現地案内所
〒925-0156 石川県羽咋郡志賀町矢蔵谷ム1-9

☎ 0120-32-3382
☎ 0767-32-3382